

## 24<sup>EME</sup> RALLYE DES BORNES - LA ROCHE/FORON 2014



©Y. BASSOT - ©A. RICHARD



**DU 20 AU 21 JUIN 2014**

TIMING			
1ère étape - Vendredi 20 juin			
16:15	Sortie parc fermé - La Roche/Foron		
16:15	Assistance A - La Roche/Foron		0h20
17:13	ES1	La Grotte du Diable	11,70 km
17:51	ES2	Les Bornes	10,65 km
18:31	Regroupement - La Roche/Foron		
19:21	Assistance B - La Roche/Foron		0h30
20h29	ES3	La Grotte du Diable	11,70 km
21h19	Entrée parc fermé - La Roche/Foron		

2ème étape - Samedi 21 juin			
08:30	Sortie parc fermé - La Roche/Foron		
08:30	Assistance C - La Roche/Foron		0h40
09:33	ES4	Thorens (version longue)	10,00 km
10:06	ES5	Pers - Jussy	9,80 km
10:29	ES6	Les Bornes	10,65 km
11:09	Regroupement - La Roche/Foron		
12:39	Assistance D - La Roche/Foron		0h40
13:42	ES7	Thorens (version courte)	8,00 km
14:15	ES8	Pers - Jussy	9,80 km
14:38	ES9	Les Bornes	10,65 km
15:18	Regroupement - La Roche/Foron		
16:18	Assistance E - La Roche/Foron		0h40
17:21	ES10	Thorens (version courte)	8,00 km
17:54	ES11	Pers - Jussy	9,80 km
18:24	Podium / Entrée parc fermé - La Roche/Foron		

# 24<sup>ème</sup> RALLYE DES BORNES

## LA ROCHE/FORON

### 20 & 21 juin 2014

Organisé par le Racing Team du Pays Rochois et l'ASA 74

GSM : 06.76.89.04.02  
info@asa74.fr / www.asa74.fr

2 étapes - 11 spéciales - 5 différentes  
359,08 km dont 110,75 chronométrés

#### Reconnaitances

	Samedi 14 juin	09h00 – 17h00
et/ou	Dimanche 15 juin	09h00 – 17h00
et/ou	Vendredi 20 juin	09h00 – 14h00

#### Vendredi 20 juin

Vérifications administratives	09h00 – 15h00 (Rochexpo)
Vérifications techniques	09h00 – 15h00 (Rochexpo)

#### Vendredi 20 juin

(VHC avant moderne)  
146,03 km dont 34,05 chronométrés  
16h15 : départ de la 1<sup>ère</sup> étape  
21h19 : arrivée de la 1<sup>ère</sup> étape

#### Samedi 21 juin

(VHC avant moderne)  
213,05 km dont 76,70 chronométrés  
08h30 : départ de la 2<sup>ème</sup> étape  
18h24 : arrivée / podium de la 2<sup>ème</sup> étape

Les horaires indiqués sont ceux de la première voiture sur la route  
Le 1<sup>er</sup> concurrent moderne s'élance 35' (théorique) après le premier VHC

Le Rallye des Bornes – La Roche/Foron compte pour :

- La Coupe de France des Rallyes 2014 coefficient 3 (NPEA)
- La Coupe de France des Rallyes VHC 2014
- Le Challenge des Rallyes du Comité Rég. du sport auto Rhône-Alpes

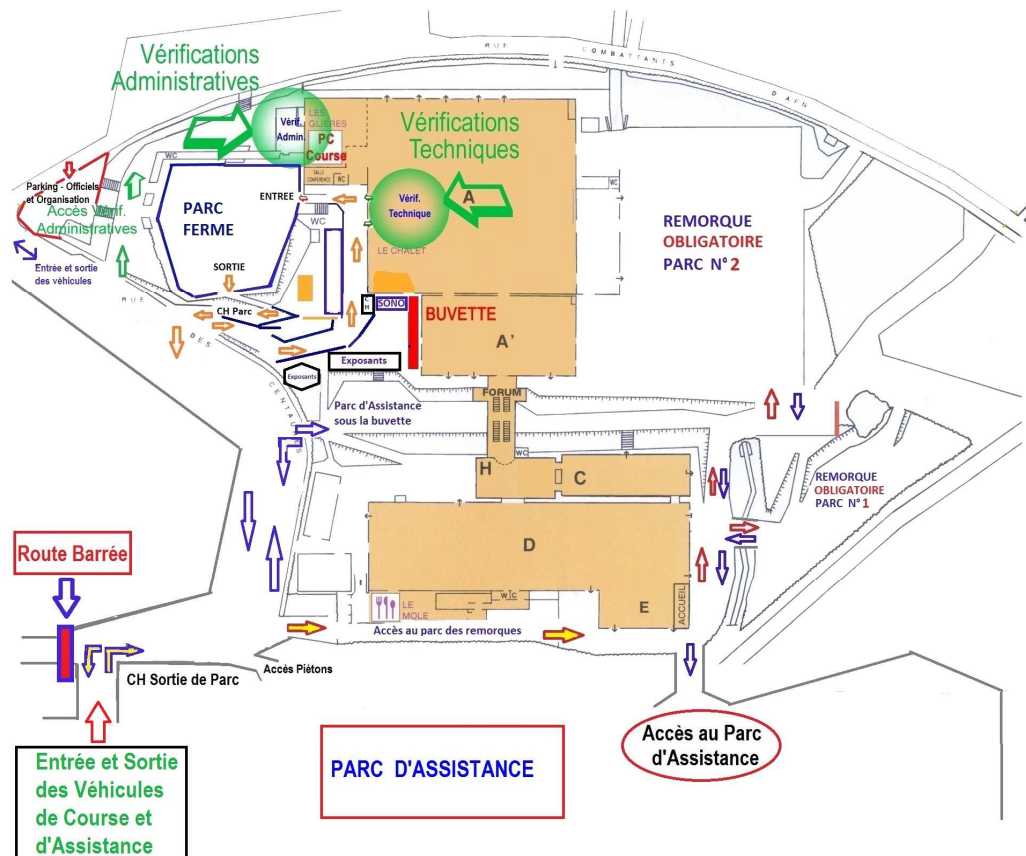
#### Adresses

Podium, Village VIP  
Parc fermé  
Salle de presse  
PC course  
Parc d'assistance  
Vérifications

#### ROCHEXPO



1 place de Stockach  
74800 LA ROCHE/FORON

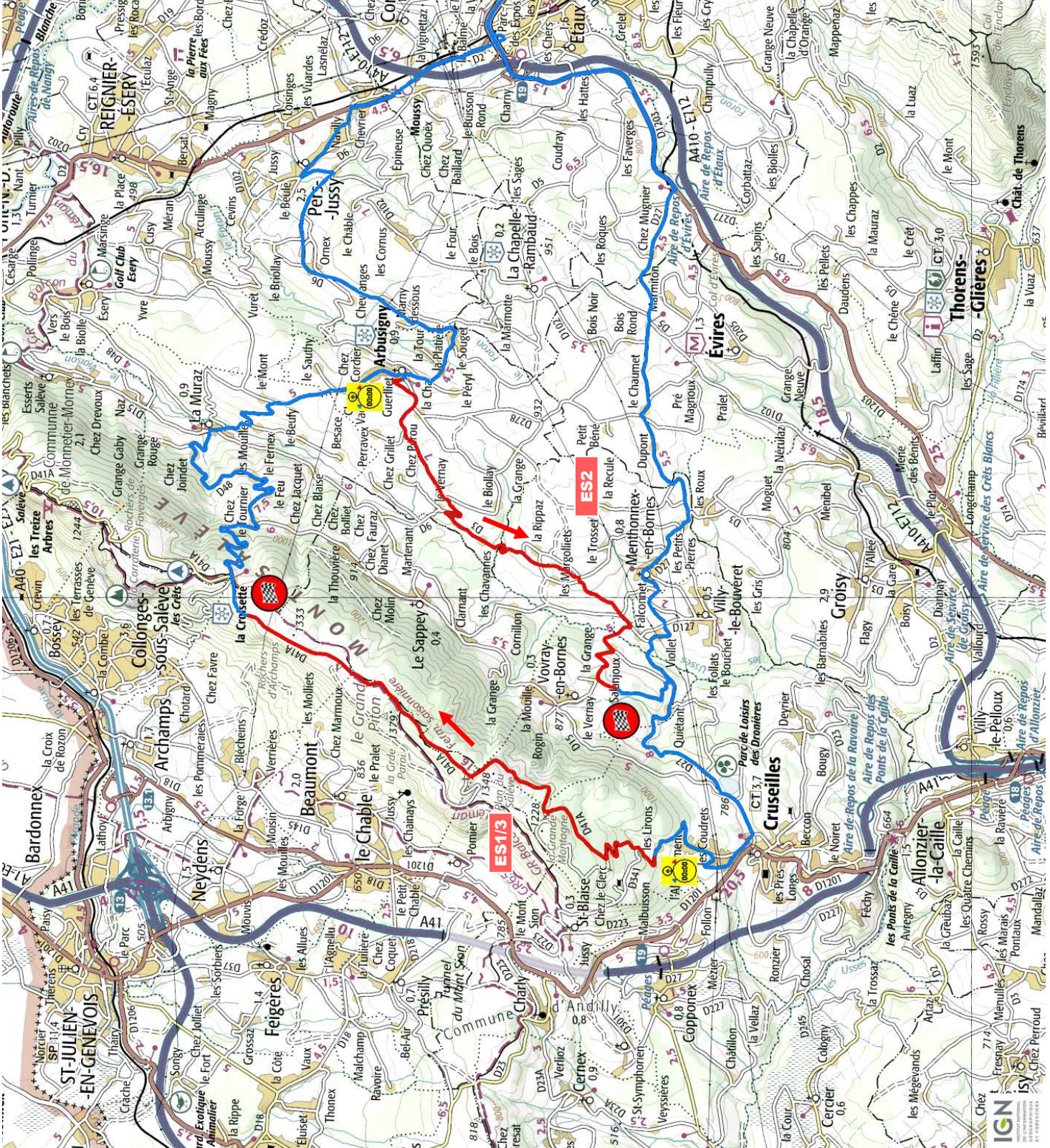
## ROCHEXPO – Centre Névralgique du Rallye des Bornes – La Roche/Foron





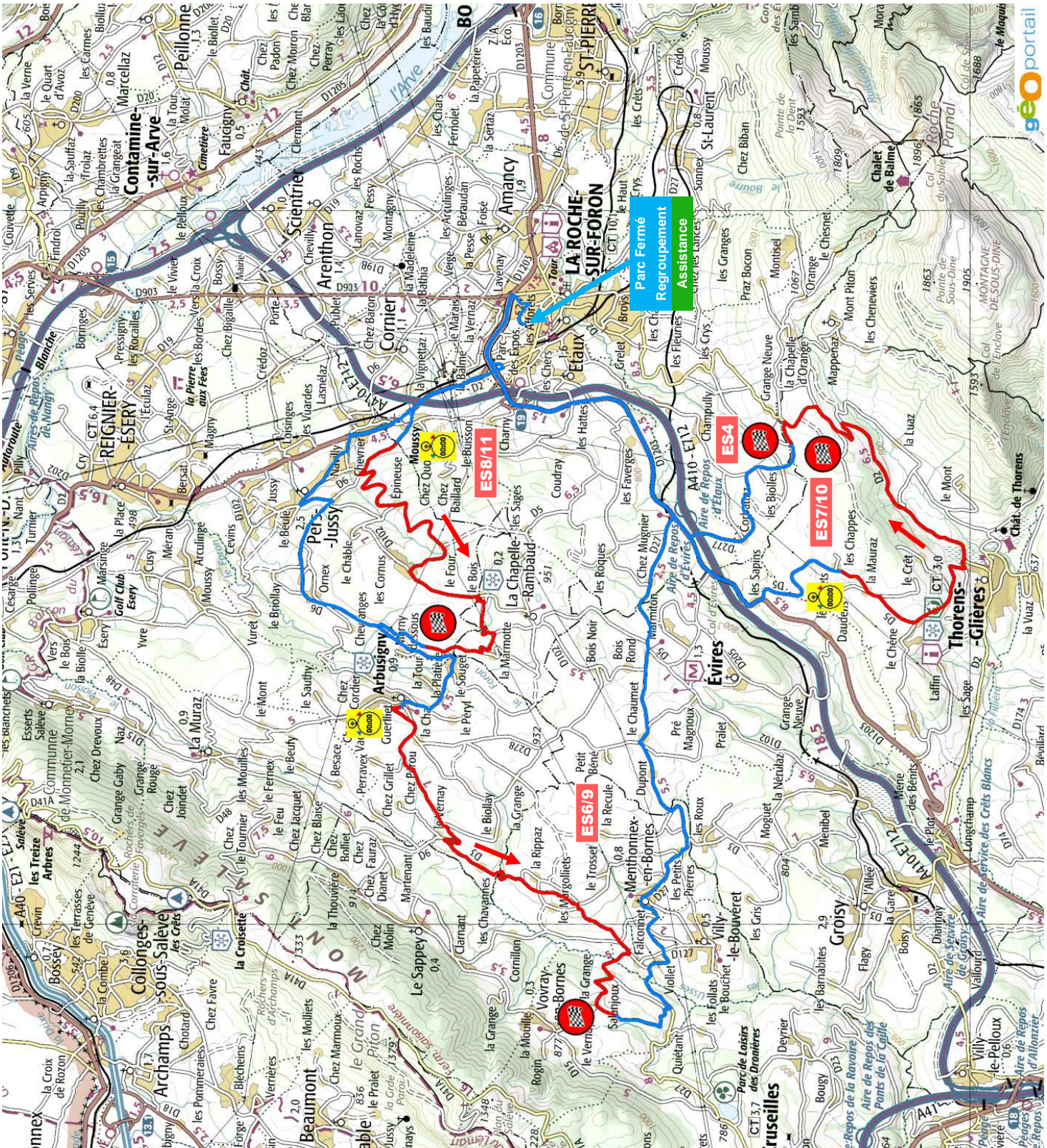
# 1ERE ETAPE - 24EME RALLYE DES BORNES - LA ROCHE/FORON

	
	
<b>1ère étape - Vendredi 20 juin</b>	
16:15	Sortie parc fermé - La Roche/Foron
16:15	Assistance A - La Roche/Foron
17:13	ES1 La Grotte du Diable
17:51	ES2 Les Bornes
18:31	Regroupement - La Roche/Foron
19:21	Assistance B - La Roche/Foron
20h29	ES3 La Grotte du Diable
21h19	Entrée parc fermé - La Roche/Foron
0h20	11,70 km
	10,65 km
	0h50
	0h30
	11,70 km





# 2EME ETAPE - 24EME RALLYE DES BORNES - LA ROCHE/FORON

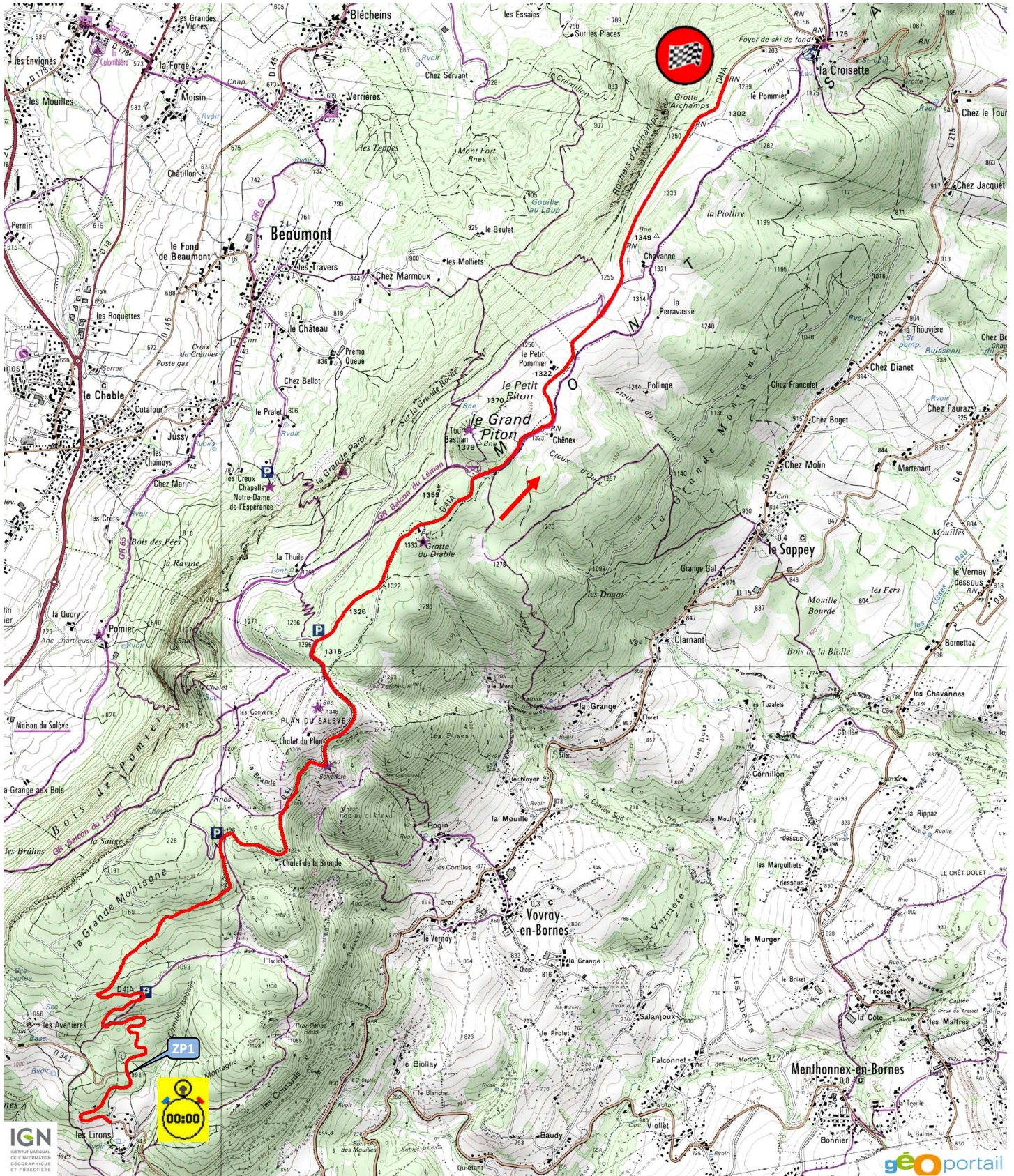


TIMING	
FORUM-RALLYE	
2ème étape - Samedi 21 juin	
08:30	Sortie parc fermé - La Roche/Foron 0h:40
08:30	Assistance C - La Roche/Foron 10.00 km
09:33	ES4 Thorens (version longue) 9.80 km
10:06	ES5 Pairs - Jussy 10.68 km
10:29	ES6 Les Bornes 1h:30
11:09	Regroupement - La Roche/Foron 0h:40
12:39	Assistance D - La Roche/Foron 8.00 km
13:42	ES7 Thorens (version courte) 9.80 km
14:15	ES8 Pairs - Jussy 10.68 km
14:38	ES9 Les Bornes 1h:00
15:18	Regroupement - La Roche/Foron 8.00 km
16:18	Assistance E - La Roche/Foron 9.80 km
17:21	ES10 Thorens (version courte) 9.80 km
17:54	ES11 Pairs - Jussy 8.00 km
18:24	Podium / Entrée parc fermé - La Roche/Foron 9.80 km





# ES1/3 LA GROTTTE DU DIABLE (11,70 km) – 17h13(vendredi) /20h29(vendredi)



## LES ZONES PUBLIQUES CONSEILLÉES DE LA GROTTTE DU DIABLE EN PHOTO



### Accès conseillé N° 1

- Sortie d'un virage Gauche légère allonge pour un virage droite peu après le départ
- Accès depuis le village de Saint Blaise.
  - A l'église de Saint Blaise prendre D341 - Route du Salève.
  - Continuer sur route principale jusqu'au croisement de la D41A (spéciale).



# ES2/6/9 LES BORNES (10,65 km) – 17h51 (vendredi) / 10h29 (samedi) / 14h38 (samedi)



## LES ZONES PUBLIQUES CONSEILLÉES DE LES BORNES EN PHOTOS



### Accès conseillé N° 1

- Chicane "naturelle" formant un gauche/droite/gauche peu après le départ.
- Depuis Pers Jussy prendre direction Arbusigny sur D6.
  - Au village du Souget prendre à gauche vers D278 direction La plagne - Chevalley - etc...
  - Continuer 1,1 km et prendre à droite direction Evires.
  - Continuer 600m et prendre à droite direction Arbusigny sur D278.
  - Continuer sur route principale jusqu'au croisement avec D6 (spéciale).



### Accès n°2 conseillé N° 2

- Gros freinage pour une épingle gauche large en descente.
- Depuis La Muraz prendre D15 pendant 3.5km jusqu'au lieu-dit "Chez Fauraz".
  - "Chez Fauraz" prendre à gauche sur D6 direction Le Vernet – Menthonx.
  - Continuer sur route principale jusqu'au croisement avec D3 (spéciale).



### Accès conseillé N° 3

- Arrivée rapide, gros freinage pour un enchaînement d'épingles droite puis gauche.
- Depuis La Roche/Foron prendre direction Annecy sur D1203 pendant 7,5km.
  - Au Col d'Evires (après relais du col) prendre à droite D27 direction Menthonx-Cruiseilles.
  - Continuer sur route principale - traverser " Le Chaumet " direction Cruiseilles.
  - Au lieu-dit "Les petites pierres" prendre à droite sur D3 direction Annemasse.
  - Continuer sur D3 jusqu'à la spéciale.





4

#### Accès conseillé N° 4

- Descente rapide traversant une route formant une compression puis une bosse.
- Depuis La Roche/Foron prendre direction Annecy sur D1203 pendant 7,5km.
  - Au Col d'Evires (après relais du col) prendre à droite D27 direction Menthonnex-Cruseilles.
  - Continuer sur Route principale - traverser "Le Chaumet" direction Cruseilles.
  - Au lieu-dit "Les petites pierres" continuer tout-droit direction Menthonnex.
  - Traverser Menthonnex-en-Bornes.
  - A la sortie de Menthonnex-en-Bornes, prendre à droite direction "Lieu-dit le Murger".
  - Continuer sur Route du Murger jusqu'à la spéciale.

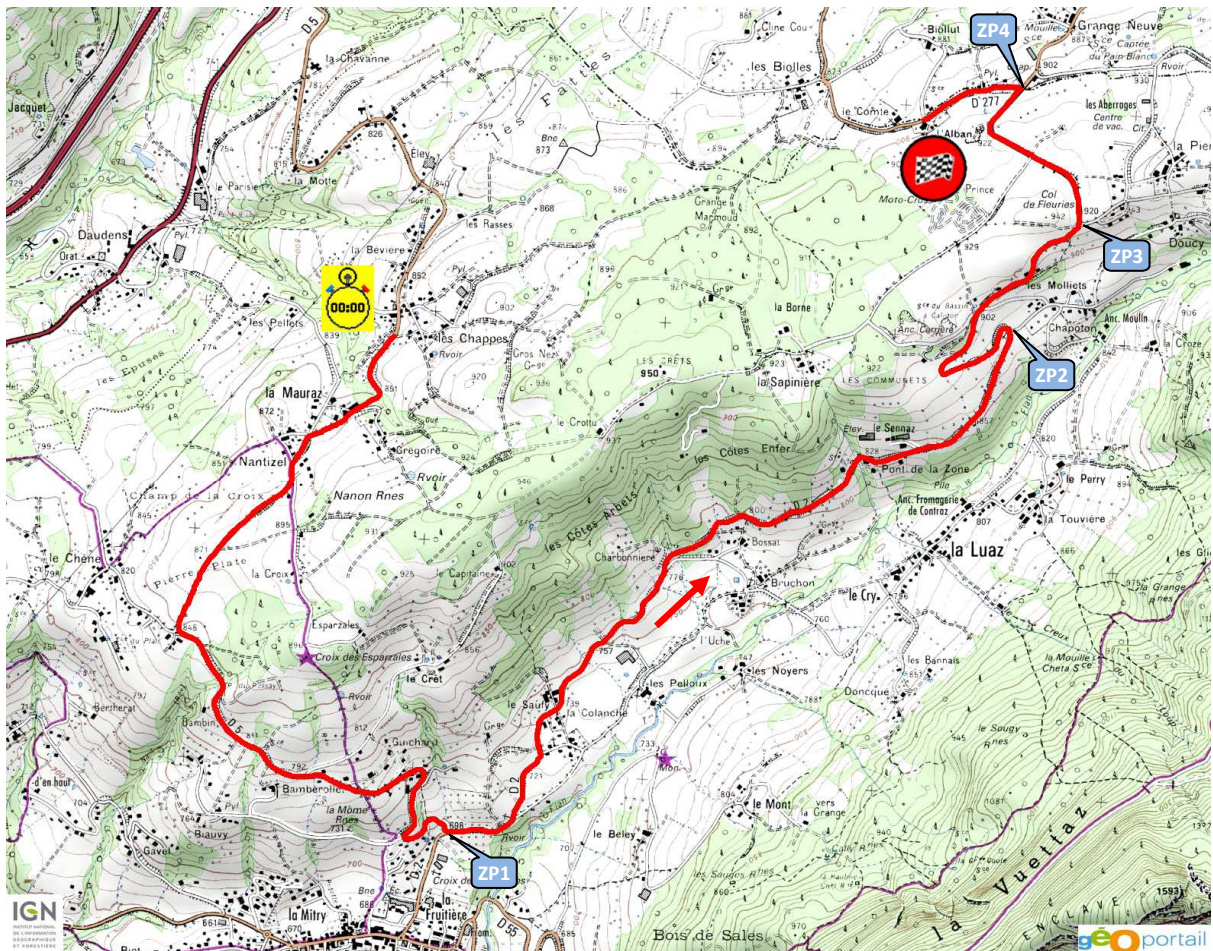


5

#### Accès conseillé N° 5

- Dernière équerre gauche avant l'arrivée.
- Sur D15 prendre direction Vovray en Bornes.
  - Traverser le chef-lieu jusqu'à la spéciale.

### **ES4 THORENS version longue (10,00 km) – 09h33(samedi)**



#### **LES ZONES PUBLIQUES CONSEILLÉES DE THORENS VERSION LONGUE EN PHOTOS**



1

#### Accès conseillé N° 1

- Arrivée en descente, sortie d'un virage droite puis virage à gauche pour débiter la montée du Col des Fleuris.
- Depuis le Village de Thorens-les-Glières, prendre D2, route des Fleuries, direction La Roche/Foron, jusqu'au croisement avec D5 (spéciale).






### Accès conseillé N° 2

- Arrivée très rapide avec un gros freinage pour une épingle gauche large.
- Depuis la Roche/Foron, prendre D2, direction Orange, Thorens Glières pendant 5,1 km depuis le panneau de sortie de La Roche/Foron.
  - 50 mètres avant l'accès n°4 prendre à gauche direction Orange.
  - Continuer 500m et prendre à droite sur chemin de la colonie.
  - Continuer 600m et prendre à gauche (à l'abri bus) sur route de Montpiton.
  - Continuer 600m et prendre à droite entre les maisons puis sur Chemin de Doucy non goudronné.
  - Continuer 800m et prendre à droite sur Chemin de Chez Rolliu.
  - Prendre à droite Chemin du Pont de la Luaz jusqu'au croisement avec D2 (spéciale).



### Accès conseillé N°3

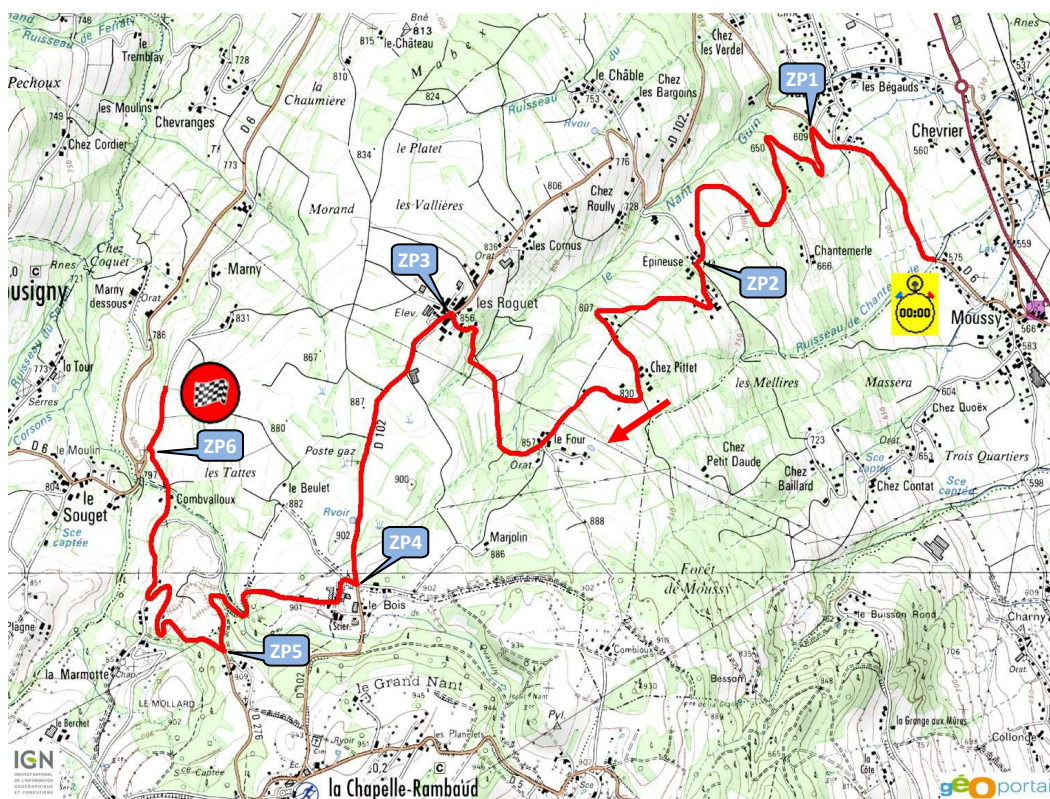
- Enfilade très rapide en montée puis long virage à gauche.
- Depuis la Roche/Foron, prendre D2, direction Orange, Thorens Glières pendant 5,1 km depuis le panneau de sortie de La Roche/Foron.
  - 50 mètres avant l'accès n°4, prendre à gauche direction Orange.
  - Continuer 500 mètres et prendre à droite sur chemin de la colonie.
  - Prendre à droite (à l'abri bus) sur route de Montpiton jusqu'au carrefour avec D2 (spéciale).



### Accès conseillé N° 4

- Sortie d'un virage droite rapide en descente puis gros freinage pour changement de direction à gauche.
- Depuis la Roche/Foron, prendre D2, direction Orange, Thorens Glières pendant 5,1 km depuis le panneau de sortie de La Roche/Foron jusqu'au carrefour avec D277, route d'Evires (spéciale).

## ES5/8/11 PERS – JUSSY (9,80 km) – 10h06(samedi) /14h15(samedi) /17h54(samedi)





## LES ZONES PUBLIQUES CONSEILLÉES DE PERS – JUSSY EN PHOTOS



### Accès conseillé N° 1

Arrivée rapide avec frein en appui dans virage droite puis changement de route à gauche.

- Traverser le village de Pers Jussy sur D102 direction Arbusigny.
- 500 mètres après la sortie de Pers Jussy, prendre à gauche sur D6 direction Cornier - La Roche/Foron.
- Continuer sur route principale jusqu'au croisement avec route d'épineuse (spéciale).



### Accès conseillé N° 2

Succession d'un virage droite puis gauche rapide et souvent sale.

- Traverser le village de Pers Jussy sur D102 direction Arbusigny.
- 500 mètres après la sortie de Pers Jussy, prendre à gauche sur D102 direction La Chapelle Rambaud.
- Continuer 1,2km et prendre à gauche - Route d'épineuse.
- Continuer sur route d'épineuse jusqu'à la spéciale.



### Accès conseillé N° 3

Freinage entre les maisons pour équerre gauche.

- Traverser le village de Pers Jussy sur D102 direction Arbusigny.
- 650 mètres après la sortie de Pers Jussy, prendre à gauche sur D102 direction La Chapelle Rambaud jusqu'au lieu-dit " Les Roguets " (spéciale)



### Accès conseillé N° 4

Gros freinage pour équerre droite puis virages à gauche puis droite entre les fermes.

- Depuis La Roche/Foron prendre direction Annecy sur D1203.
- Au rond-point, tourner à droite sur D5 direction la Chapelle Rambaud.
- A la mairie, tourner à droite sur D102 direction Pers Jussy.
- Rester sur route principale jusqu'à la scierie (spéciale).



### Accès conseillé N° 5

Freinage bosselé pour équerre droite - possibilité de rejoindre des épingle 300m après.

- Depuis La Roche/Foron prendre direction Annecy sur D1203.
- Au rond-point, tourner à droite sur D5 direction la Chapelle Rambaud.
- A la mairie, continuer sur route principale - sortir de La Chapelle Rambaud.
- Prendre à droite sur D276 direction Arbusigny - Pers Jussy jusqu'à la spéciale.



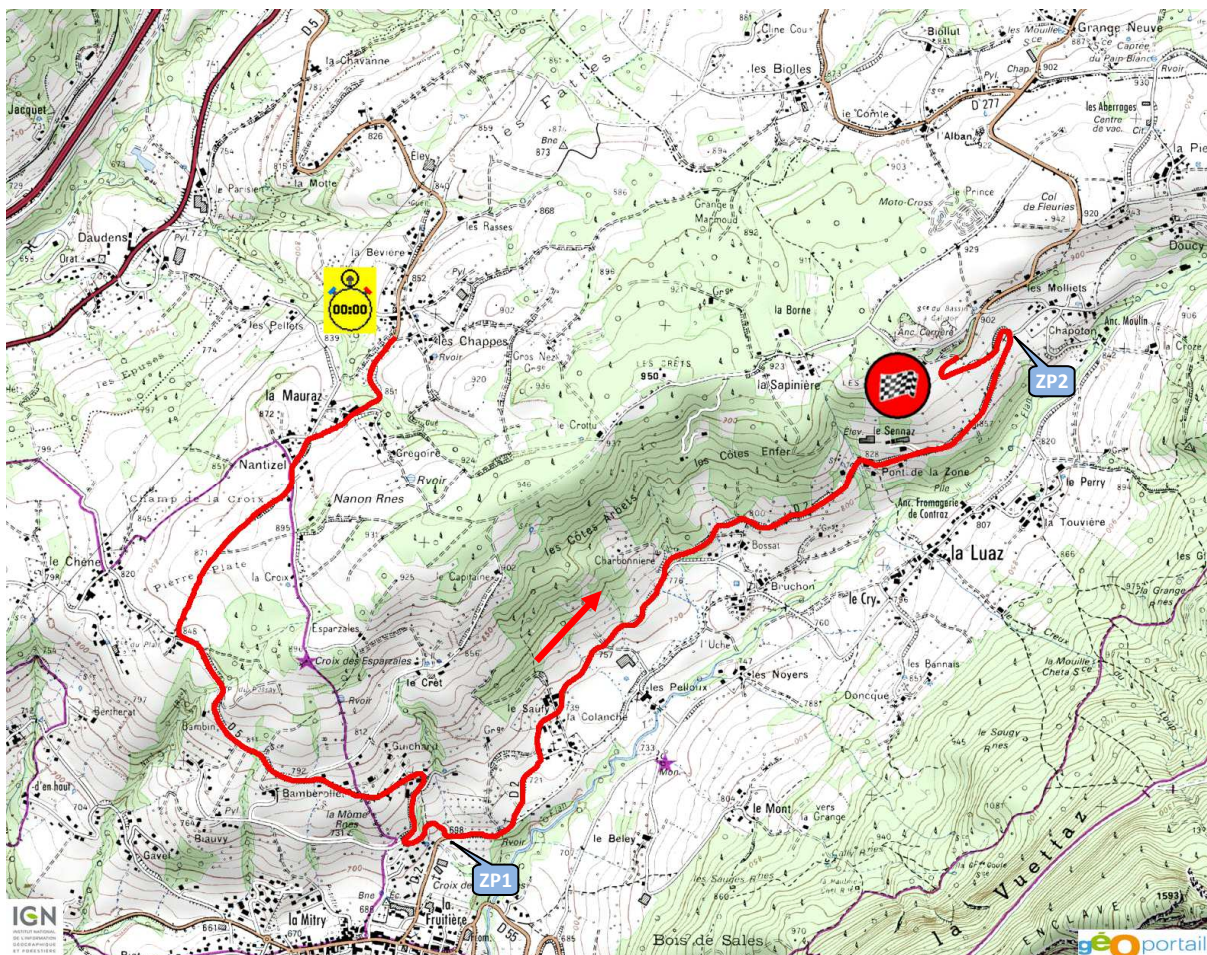
### Accès conseillé N° 6

Gros freinage pour équerre droite avant l'arrivée.

- Traverser le village de Pers Jussy sur D102 Direction Arbusigny.
- Continuer 5 km sur D6 direction Arbusigny.
- Avant le village du Souget, tourner à gauche direction La Chapelle Rambaud.
- Continuer sur route principale jusqu'à la spéciale.



**ES7/10 THORENS version courte (8,00 km) – 13h42(samedi) /17h21(samedi)**



**LES ZONES PUBLIQUES CONSEILLÉES DE THORENS VERSION COURTE : voir ES4 THORENS VERSION LONGUE**

**24<sup>e</sup> des BORNES - ROCHE-SUR-FORON**  
**19<sup>e</sup> RALLYE NATIONAL VHC**

**20 & 21 Juin 2014**  
 National à Participation Etrangère Autorisée



# SÉCURITÉ RALLYE

## FFSA



AMIS SPECTATEURS,  
LES SEULS  
ENDROITS  
AUTORISÉS  
SONT

**MATÉRIALISÉS  
PAR DU VERT\***

SUIVEZ LES FLÈCHES !



\* LES ENDROITS NON-MATÉRIALISÉS SONT PAR DÉFAUT INTERDITS

© Hlesah Studio - Ioloba - Creation - E. Revolin

LA SÉCURITÉ EN RALLYE, C'EST L'AFFAIRE DE TOUS

