www.FORUM-RALLYE.com

GUIDE DU SPECTATEUR

RALLYE DES BORNES 2017

FFSA COUPE DE FRANCE RALLYE

©Yves Bassot

LIGUE DU SPORT AUTOMOBILE RHÔNE-ALPES
01 - 74 - 73 - 38 - 69 - 42 - 07 - 26

ASA 74

©Yves Bassot

RACING TEAM DU PAYS ROCHOIS

DU 16 AU 17 JUIN 2017

FR MediaLive

www.Forum-Rallye.com

27ème RALLYE DES BORNES
22ème RALLYE NATIONAL VHC

16 & 17 juin 2017

Organisé par le **Racing Team du Pays Rochois** et l'**ASA 74**

info@asa74.fr / www.asa74.fr

2 étapes - 11 spéciales - 5 différentes
351,825 km dont 114,400 chronométrés

Vendredi 16 juin

Vérifications administratives	08h00 – 12h00 (Rochexpo)
Vérifications techniques	08h00 – 12h00 (Rochexpo)

Vendredi 16 juin *(VHC avant moderne)*

148,800 km dont 38,900 chronométrés

14h30 : départ de la 1ère étape
20h39 : arrivée de la 1ère étape

Samedi 17 juin *(VHC avant moderne)*

203,025 km dont 75,500 chronométrés

08h00 : départ de la 2ème étape
19h24 : arrivée / podium de la 2ème étape

Les horaires indiqués sont ceux de la première voiture sur la route
Le 1er concurrent moderne s'élance 35' (théorique) après le premier VHC

Le Rallye des Bornes compte pour :

- La Coupe de France des Rallyes 2017 coefficient 3 PEA
- La Coupe de France des Rallyes VHC 2017
- Le Challenge des Rallyes de la ligue du Sport Automobile Rhône-Alpes

Adresses

Podium, Village VIP
Parc fermé
Salle de presse
PC course
Parc d'assistance
Vérifications

ROCHEXPO
1 place de Stockach
74800 LA ROCHE/FORON

TIMING

1ère étape - vendredi 16 juin

VHC	Moderne			
14:30	15:05	Sortie parc fermé - La Roche/Foron		
14:30	15:05	Assistance A - La Roche/Foron		0h20
15:28	16:03	ES 1	LE SALEVE	14,450 km
16:18	16:53	Regroupement - La Roche/Foron		1h50
18:08	18:43	Assistance B - La Roche/Foron		0h30
19:01	19:36	ES 2	THORENS	10,000 km
19:49	20:24	ES 3	LE SALEVE	14,450 km
20:39	21:14	Entrée parc fermé - La Roche/Foron		

2ème étape - samedi 17 juin

08:00	08:35	Sortie parc fermé - La Roche/Foron		
08:00	08:35	Assistance C - La Roche/Foron		0h30
08:53	09:28	ES 4	THORENS	10,000 km
09:26	10:01	ES 5	PERS - JUSSY	10,900 km
09:56	10:31	Regroupement - La Roche/Foron		3h00
12:56	13:31	Assistance D - La Roche/Foron		0h40
14:09	14:44	ES 6	LES BORNES	9,900 km
14:37	15:12	ES 7	LA MURAZ / REIGNIER	6,500 km
15:00	15:35	ES 8	PERS - JUSSY	10,900 km
15:30	16:05	Regroupement - La Roche/Foron		1h30
17:00	17:35	Assistance E - La Roche/Foron		0h30
18:03	18:38	ES 9	LES BORNES	9,900 km
18:31	19:06	ES 10	LA MURAZ / REIGNIER	6,500 km
18:54	19:29	ES 11	PERS - JUSSY	10,900 km
19:24	19:59	Podium/Entrée parc fermé - La Roche/Foron		

ROCHEXPO – Centre Névralgique du RALLYE DES BORNES

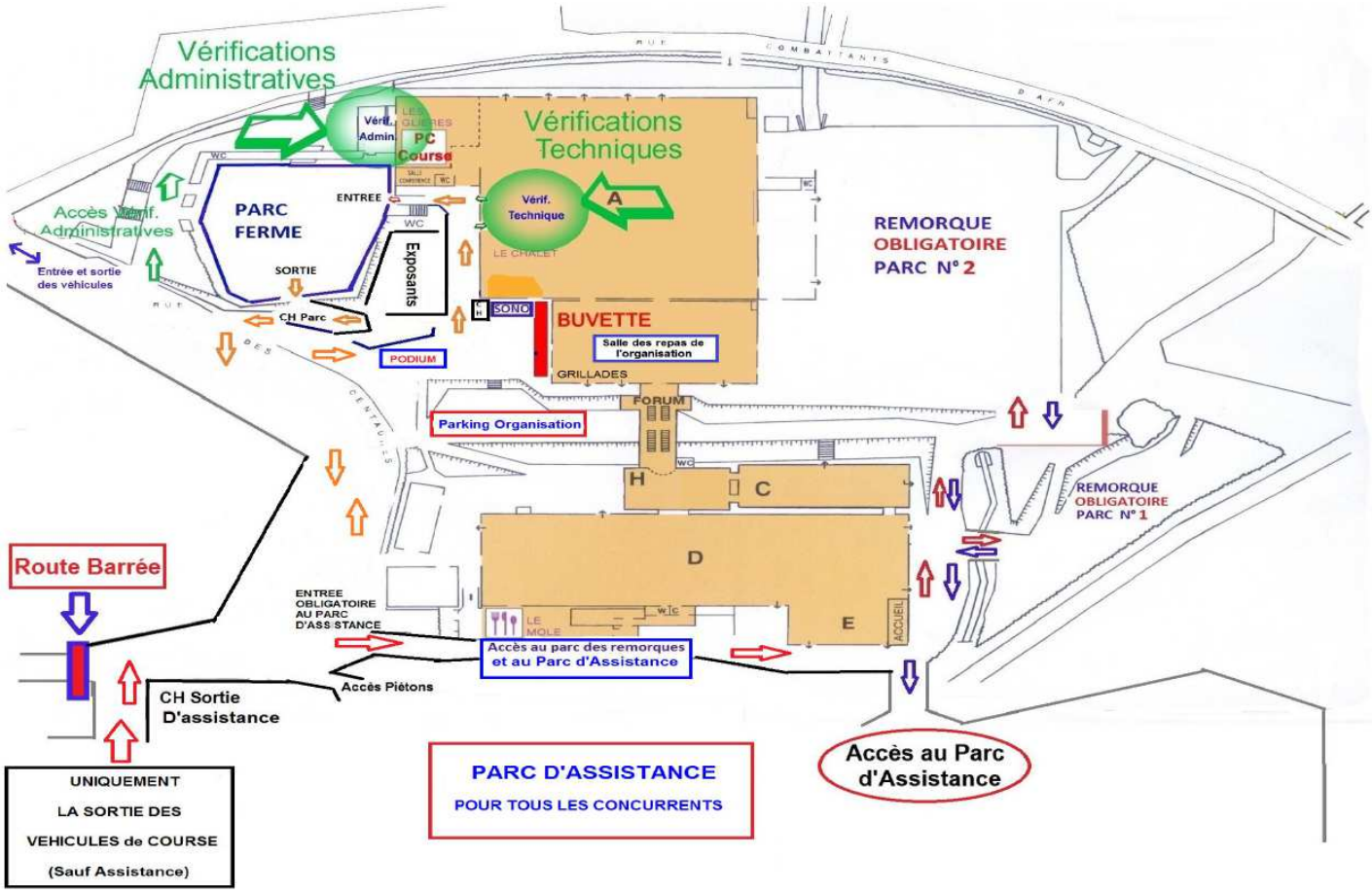

IERE ETAPE - RALLYE DES BORNES 2017

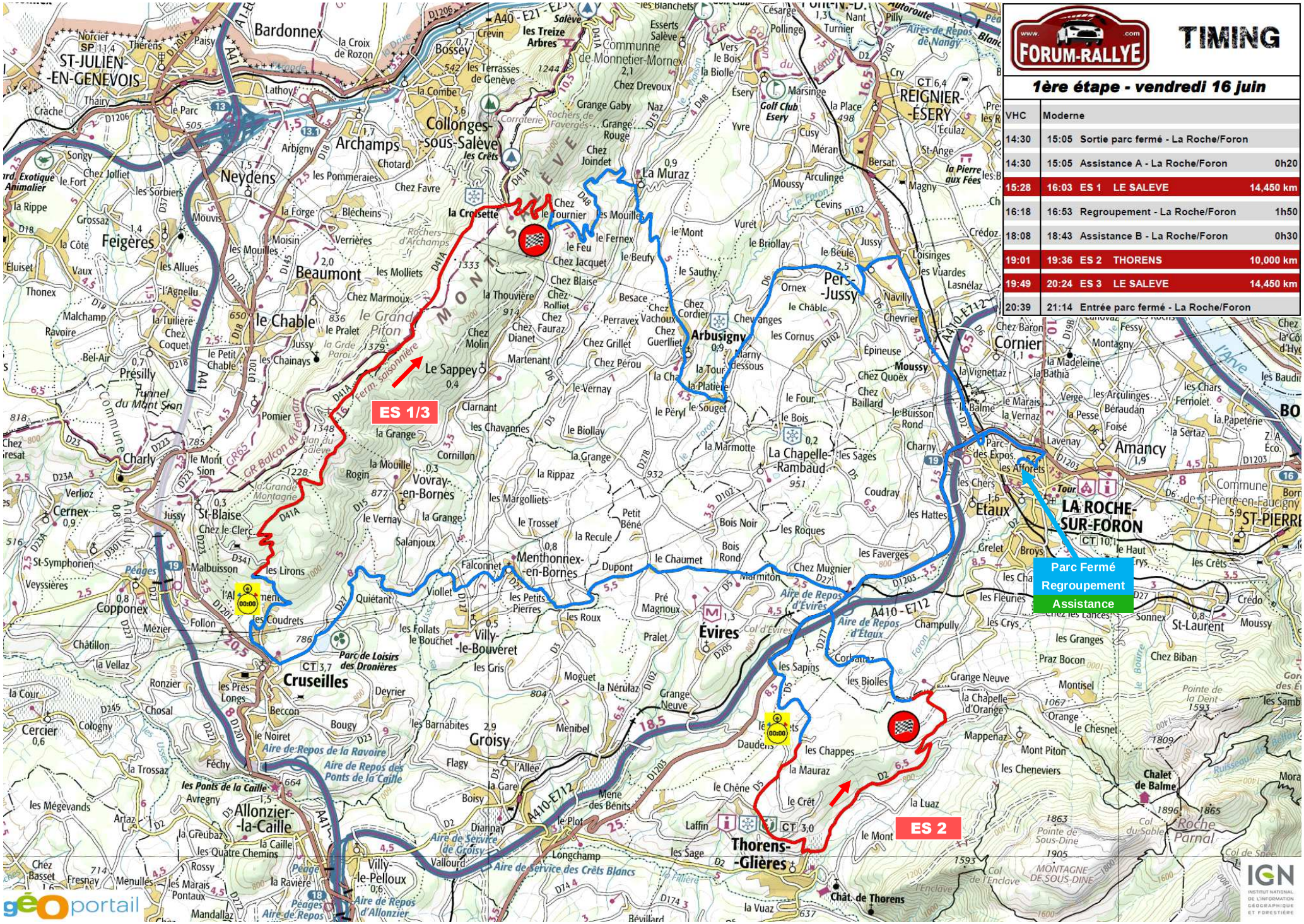

TIMING

FORUM-RALLYE

1ère étape - vendredi 16 juin

VHC	Moderne			
14:30	15:05	Sortie parc fermé - La Roche/Foron		
14:30	15:05	Assistance A - La Roche/Foron		0h20
15:28	16:03	ES 1	LE SALEVE	14,450 km
16:18	16:53	Regroupement - La Roche/Foron		1h50
18:08	18:43	Assistance B - La Roche/Foron		0h30
19:01	19:36	ES 2	THORENS	10,000 km
19:49	20:24	ES 3	LE SALEVE	14,450 km
20:39	21:14	Entrée parc fermé - La Roche/Foron		

2EME ETAPE - RALLYE DES BORNES 2017

FORUM-RALLYE

TIMING

2ème étape - samedi 17 juin

08:00	08:35	Sortie parc fermé - La Roche/Foron	
08:00	08:35	Assistance C - La Roche/Foron	0h30
08:53	09:28	ES 4 THORENS	10,000 km
09:26	10:01	ES 5 PERS - JUSSY	10,900 km
09:56	10:31	Regroupement - La Roche/Foron	3h00
12:56	13:31	Assistance D - La Roche/Foron	0h40
14:09	14:44	ES 6 LES BORNES	9,900 km
14:37	15:12	ES 7 LA MURAZ / REIGNIER	6,500 km
15:00	15:35	ES 8 PERS - JUSSY	10,900 km
15:30	16:05	Regroupement - La Roche/Foron	1h30
17:00	17:35	Assistance E - La Roche/Foron	0h30
18:03	18:38	ES 9 LES BORNES	9,900 km
18:31	19:06	ES 10 LA MURAZ / REIGNIER	6,500 km
18:54	19:29	ES 11 PERS - JUSSY	10,900 km
19:24	19:59	Podium/Entrée parc fermé - La Roche/Foron	

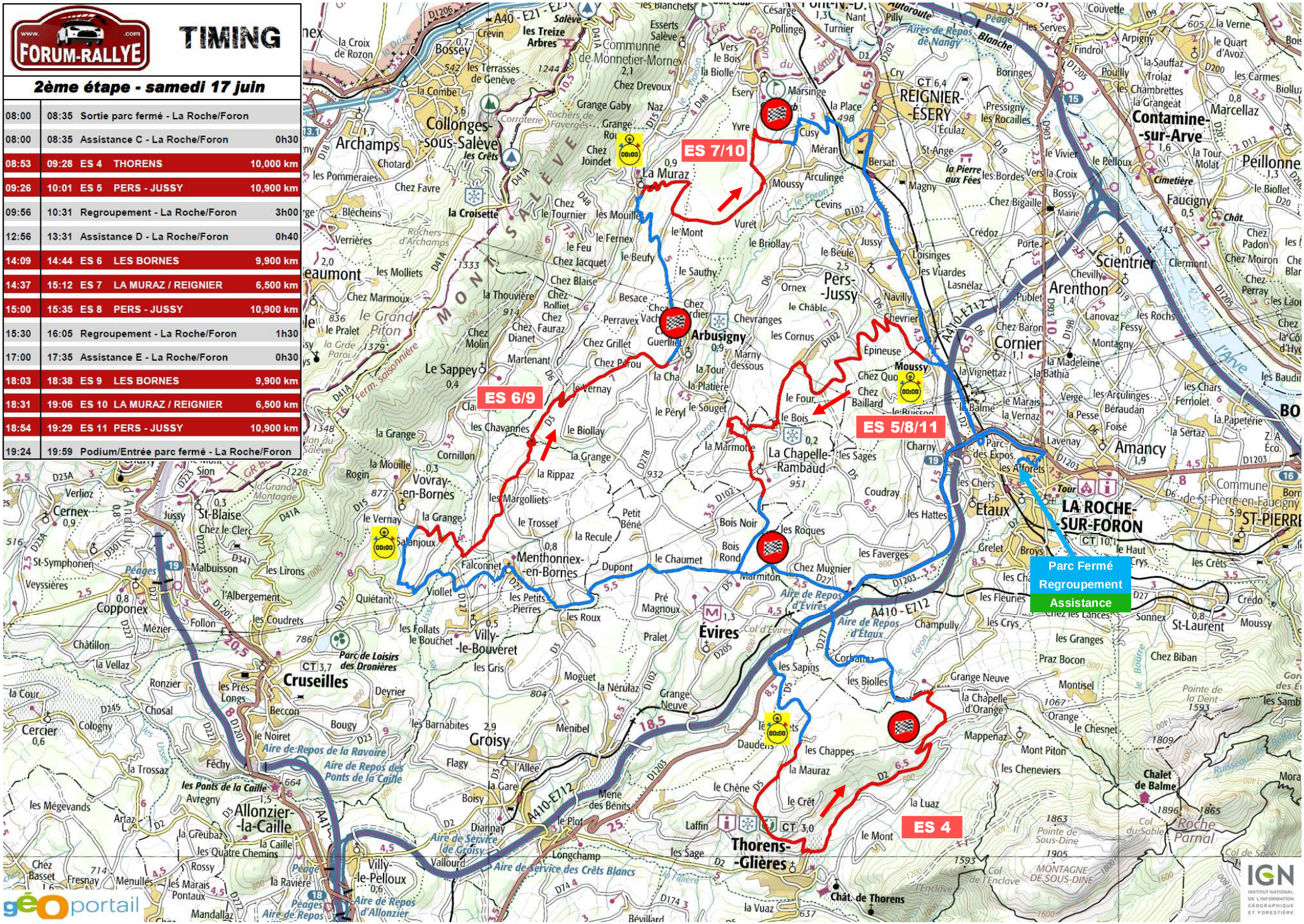

ES 1/3 LE SALEVE (14,450 km) – 15h28 / 19h49 (vendredi)

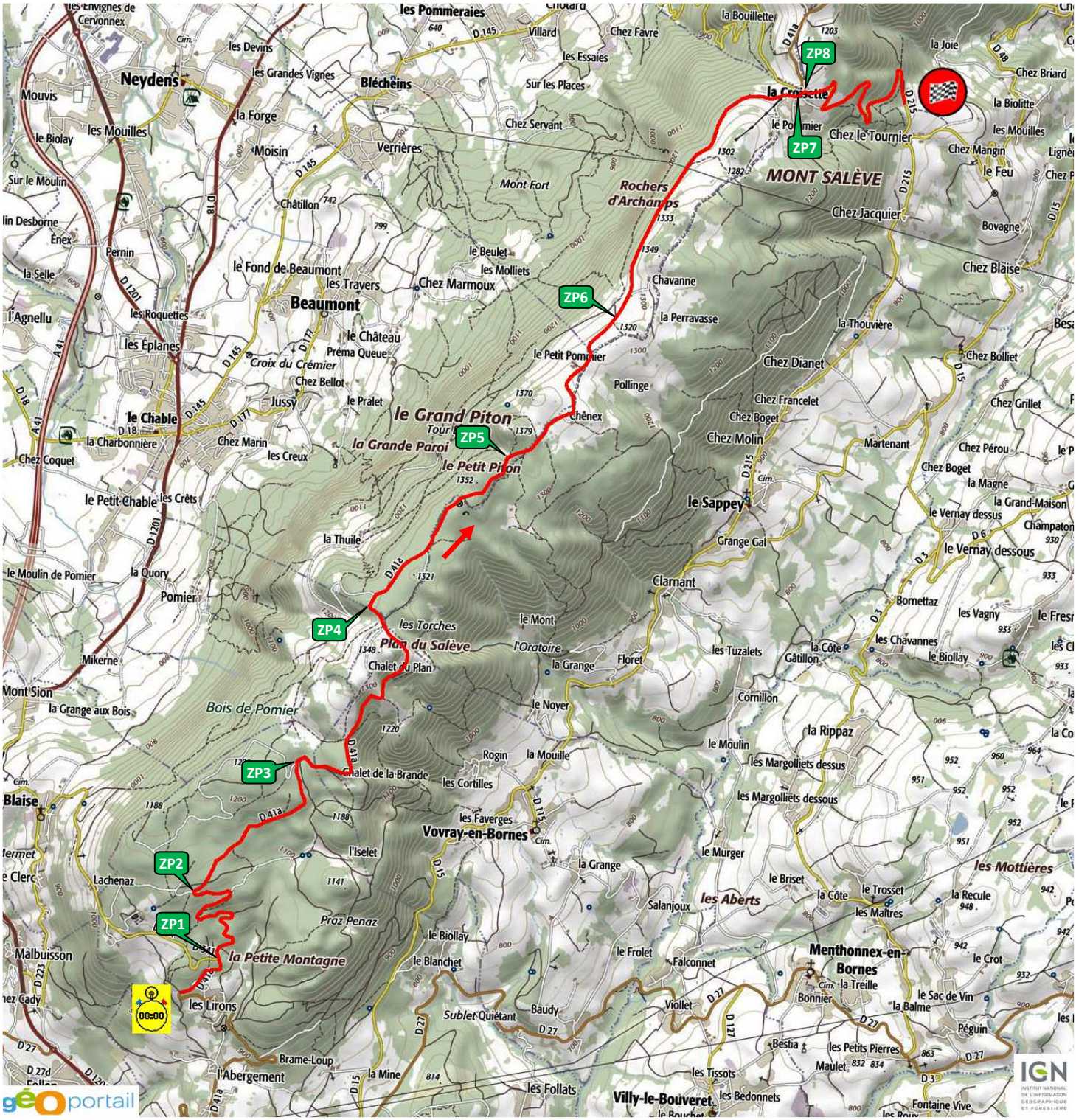

Accès conseillé (ZP1) : **Sortie d'un virage gauche, légère allonge pour un virage à droite peu après le départ**

- Accès depuis le village de Saint Blaise.
- A l'église de Saint Blaise prendre D341 - Route du Salève.
- Continuer sur route principale jusqu'au croisement de la D41A (spéciale).

Accès conseillé (ZP7 & ZP8) : **Traversée du lieu-dit "La Croisette"**

Les concurrents arrivent en descente d'une portion très rapide, puis traversent la croisette avec une succession de bottes de paille et replongent en descente vers l'arrivée.

- Accès depuis le village de Monnetier-Mornex.
- Traverser le Village de Monnetier-Mornex en direction du Salève - La Croisette.

www.forum-rallye.com

ES 2/4 THORENS (10,000 km) – 19h01 (vendredi)/ 8h53 (samedi)

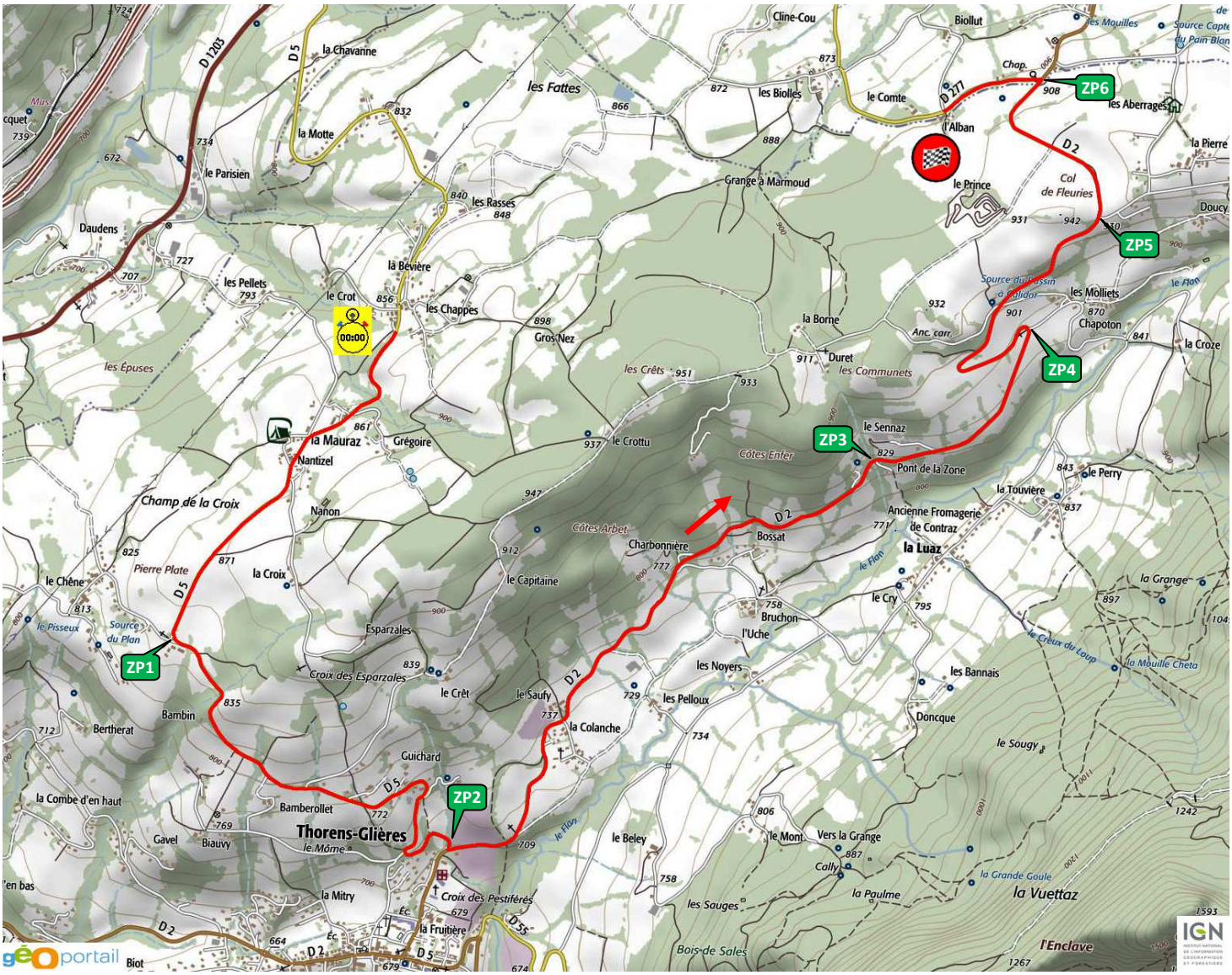

<u>Accès conseillé (ZP2)</u> : **Arrivée en descente, sortie d'un virage droite puis virage à gauche pour débuter la montée du Col des Fleuris**

Depuis le Village de Thorens-les-Glières, prendre D2, route des Fleuries, direction La Roche/Foron, jusqu'au croisement avec D5 (spéciale).

<u>Accès conseillé (ZP4)</u> : **Arrivée très rapide avec un gros freinage pour un changement de route à gauche**

- Depuis la Roche/Foron, prendre D2, direction Orange, Thorens Glières pendant 5,1 km depuis le panneau de sortie de La Roche/Foron.

www.FORUM-RALLYE.com

alain pneu

Plast'innov FENETRES PVC

OFFICE de TOURISME LA ROCHE SUR FORON

BOWLING Restaurant THONON

Ford ANNEMASSE GROUPE MAURIN

BAUD Industries

SARL MAÇONNERIE DU FAUCIGNY

la roche sur foron CITÉ MÉDIÉVALE AU CŒUR DES ALPES

ROCHEXPO Foire de la Haute-Savoie Mont-Blanc Partenaire

MESSAGERIES ANNEMASSIENNES

espace automobile saint-julien / haute-savoie

ES 5/8/11 PERS – JUSSY (10,900 km) – 9h26 / 15h00 / 18h54 (samedi)

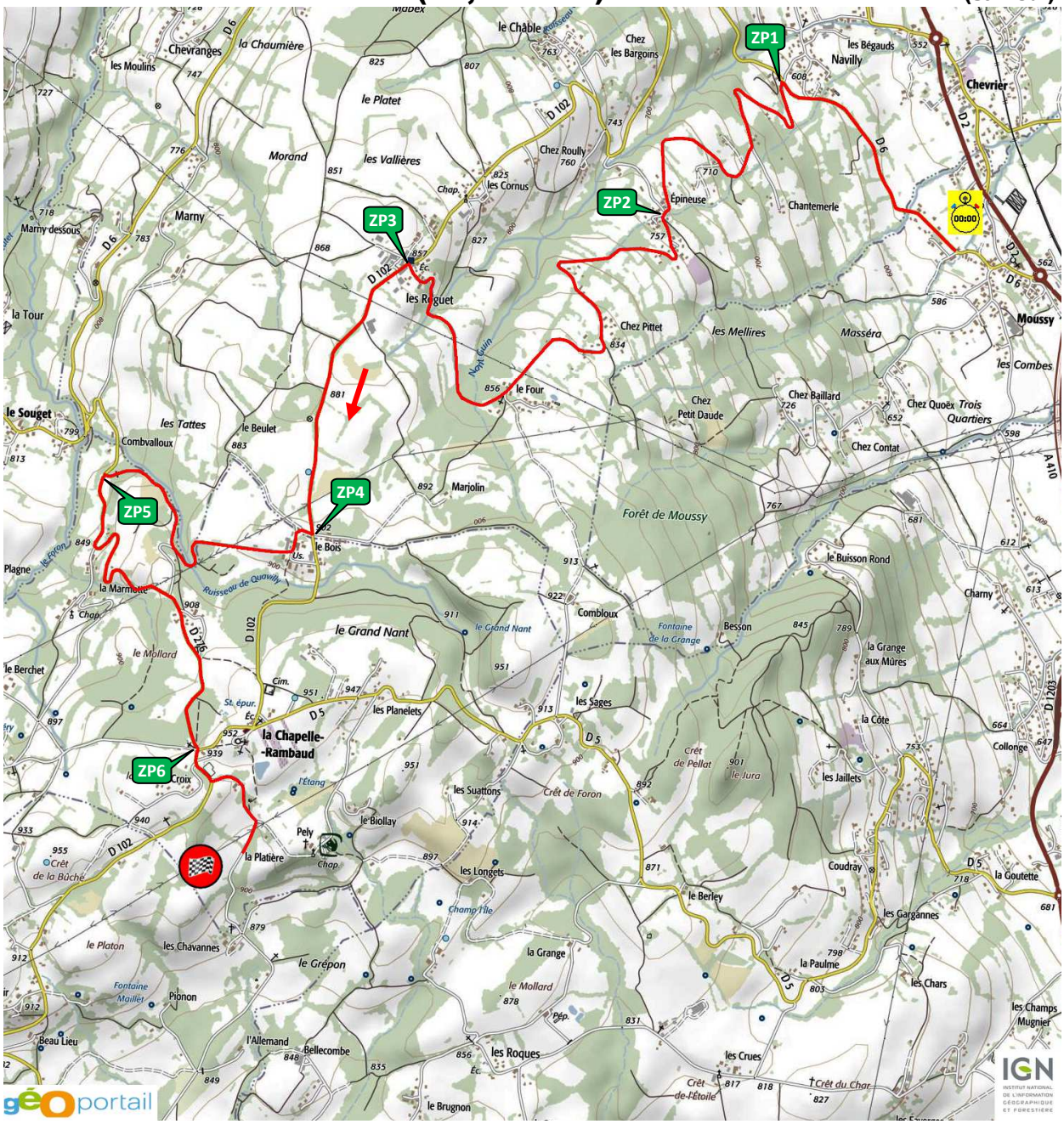

Accès conseillé (ZP1) : **Arrivée rapide avec frein en appui dans virage droite puis changement de route à gauche**

- Traverser le village de Pers Jussy sur D102 direction Arbusigny.
- 500 mètres après la sortie de Pers Jussy, prendre à gauche sur D6 direction Cornier - La Roche/Foron.
- Continuer sur route principale jusqu'au croisement avec route d'épineuse (spéciale).

Accès conseillé (ZP2) : **Succession d'un virage droite puis gauche rapide**

- Traverser le village de Pers Jussy sur D102 direction Arbusigny.
- 650 mètres après la sortie de Pers Jussy, prendre à gauche sur D102 direction La Chapelle Rambaud.
- Continuer 1,2km et prendre à gauche - Route d'épineuse.
- Continuer sur route d'épineuse jusqu'à la spéciale.

www. .com FORUM-RALLYE

Accès conseillé (ZP3) : **Freinage entre les maisons pour équerre gauche**

- Traverser le village de Pers Jussy sur D102 direction Arbusigny.
- 650 mètres après la sortie de Pers Jussy, prendre à gauche sur D102 direction La Chapelle Rambaud jusqu'au lieu-dit " Les Roguets " (spéciale)

Accès conseillé (ZP4) : **Gros freinage pour équerre droite puis virages à gauche puis droite entre les fermes**

- Depuis La Roche/Foron prendre direction Annecy sur D1203.
- Au rond-point, tourner à droite sur D5 direction la Chapelle Rambaud.
- A la mairie, tourner à droite sur D102 direction Pers Jussy.
- Rester sur route principale jusqu'à la scierie (spéciale).

Accès conseillé (ZP6) : **Changement de route rapide à droite puis gauche**

- Depuis La Roche/Foron, prendre la direction d'Annecy sur D1203.
- Au Rond-point, tourner à droite sur D5 direction la Chapelle-Rambaud.
- A la mairie, continuer sur route principale puis sortir de La Chapelle Rambaud.
- Continuer sur route principale jusqu'à la spéciale.

ES 6/9 LES BORNES (9,900 km) – 14h09 / 18h03 (samedi)

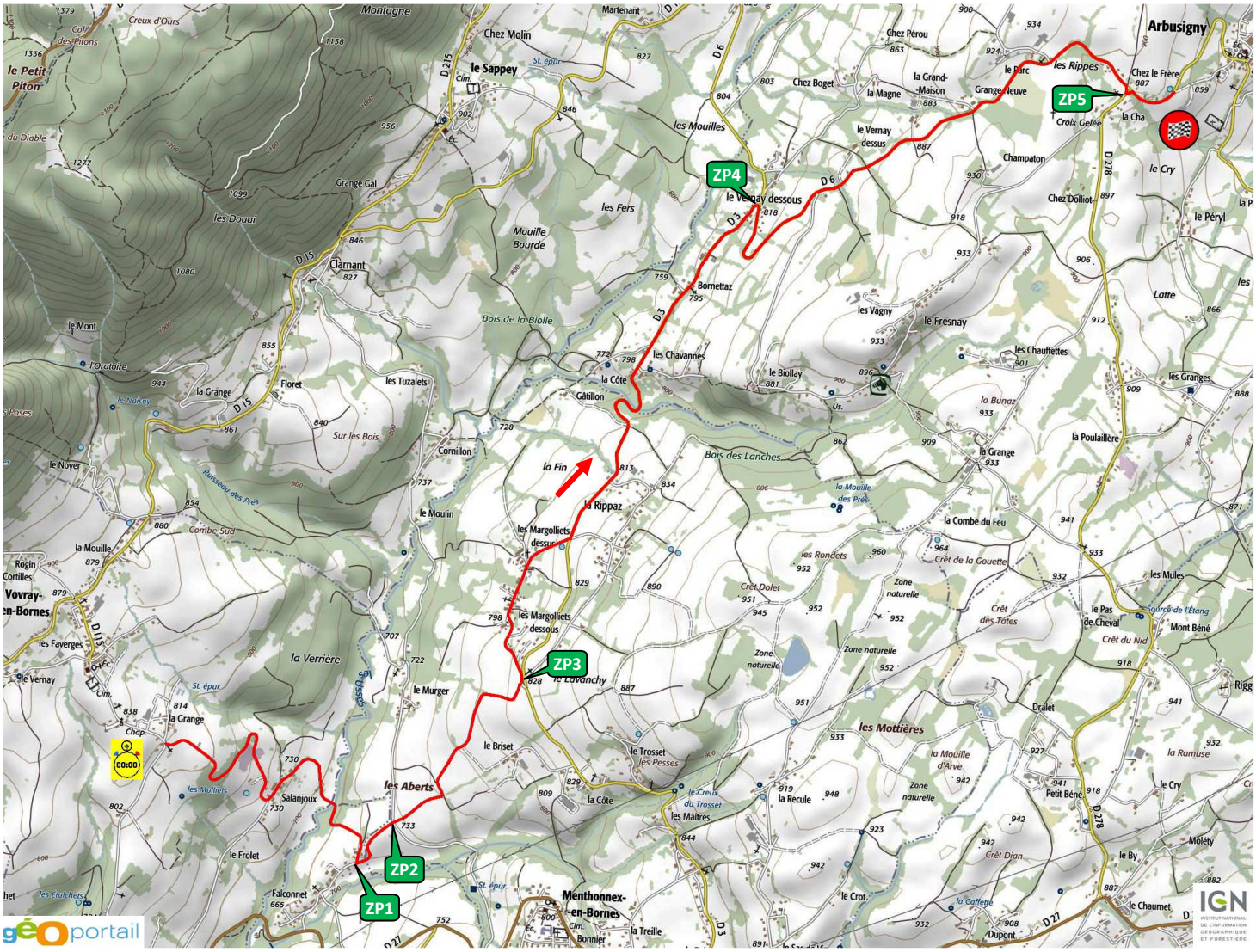

Accès conseillé (ZP2) : **Montée rapide traversant une route formant une compression puis une bosse**

- Depuis La Roche/Foron prendre direction Annecy sur D1203 pendant 7,5km.
- Au Col d'Evires (après le Restaurant LE MAYA) prendre à droite D27 direction Menthonnex-Cruseilles.
- Continuer sur Route principale - traverser "Le Chaumet" direction Cruseilles.
- Au lieu-dit "Les petites pierres" continuer tout-droit direction Menthonnex.
- Traverser Menthonnex-en-Bornes.
- A la sortie de Menthonnex-en-Bornes, prendre à droite direction "Lieu-dit le Murger ".
- Continuer sur Route du Murger jusqu'à la spéciale.

Accès conseillé (ZP3) : **Gros freinage pour un enchainement d'épingles droite puis gauche**

- Depuis La Roche/Foron prendre direction Annecy sur D1203 pendant 7,5km.
- Au Col d'Evires (après relais du col) prendre à droite D27 direction Menthonnex-Cruseilles.
- Continuer sur route principale - traverser " Le Chaumet " direction Cruseilles.
- Au lieu-dit "Les petites pierres" prendre à droite sur D3 direction Annemasse.
- Continuer sur D3 jusqu'à la spéciale.

Accès conseillé (ZP4) : **Freinage pour une épingle droite large en montée**

- Depuis La Muraz prendre D15 pendant 3.5km jusqu'au lieu-dit "Chez Fauraz".
- "Chez Fauraz" prendre à gauche sur D6 direction Le Vernet – Menthonnex.
- Continuer sur route principale jusqu'au croisement avec D3 (spéciale).

Accès conseillé (ZP5) : **Chicane "naturelle" formant un droite/gauche/droite peu avant l'arrivée**

- Depuis Pers Jussy prendre direction Arbusigny sur D6.
- Au village du Souget prendre à gauche vers D278 direction La plagne - Chevalley - etc...
- Continuer 1,1 km et prendre à droite direction Evires.
- Continuer 600m et prendre à droite direction Arbusigny sur D278.
- Continuer sur route principale jusqu'au croisement avec D6 (spéciale).

ES 7/10 LA MURAZ / REIGNIER (6,500 km) – 14h37 / 18h31 (samedi)

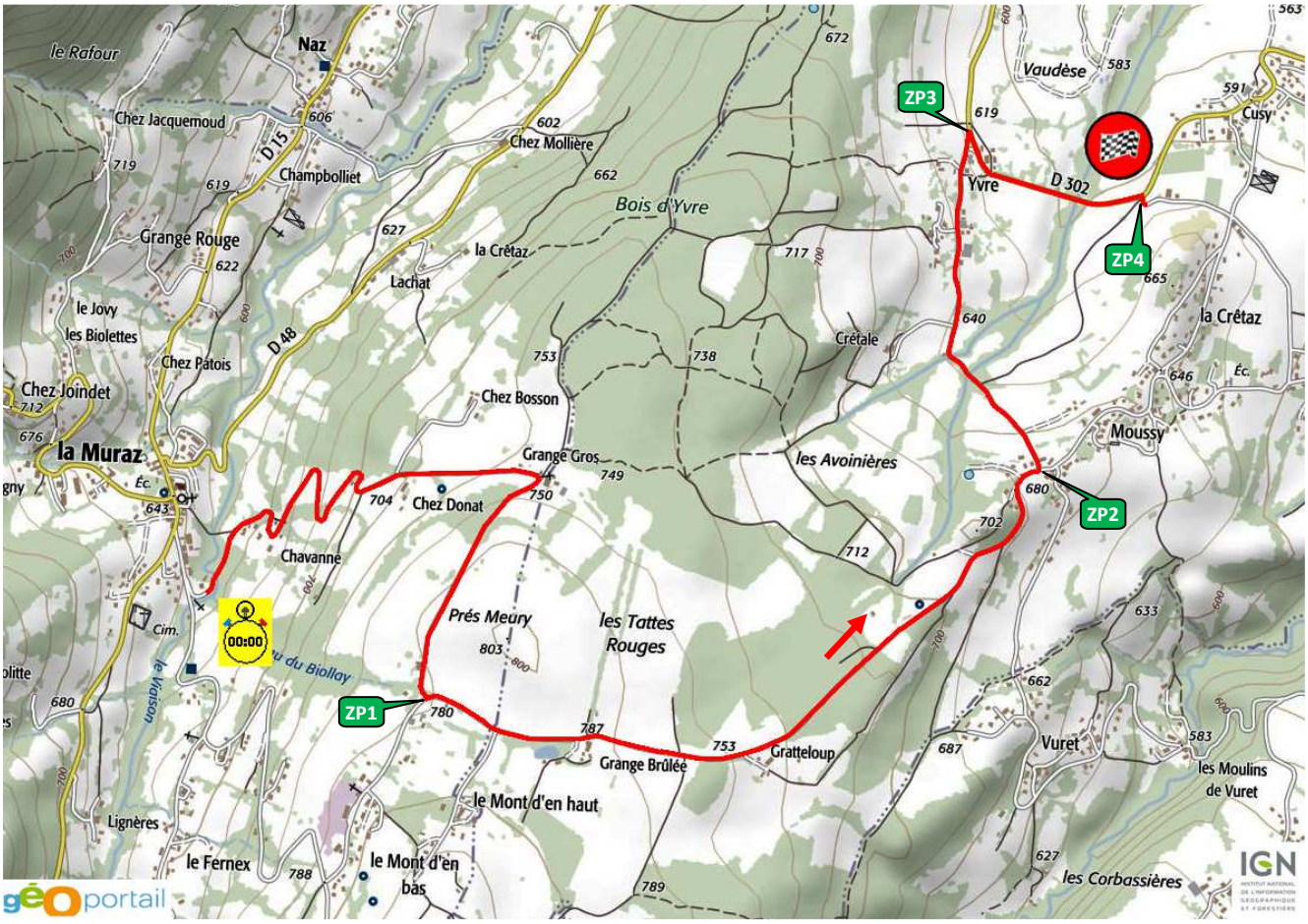

Accès conseillé (ZP1) : **Arrivée rapide avec un freinage dans une cuvette pour un changement de route rapide à gauche**

- Depuis Arbusigny prendre à droite direction La Muraz.
- Continuer sur route principale plusieurs kilomètres et prendre à droite direction Reignier - Le Mont.
- Continuer tout droit jusqu'à la spéciale.

Accès conseillé (ZP2) : **Changement de route à gauche donnant sur une descente rapide et sinueuse**

- Depuis Reignier, prendre Rue de la Morlange au rond-point direction La Muraz.
- Au rond-point suivant, prendre à gauche direction la Muraz.
- Continuer sur route principale, traverser la voie ferrée et continuer encore sur route principale (Route d'Esery) en montée.
- Prendre à gauche direction La Muraz et La Cretaz.
- Passer devant le point stop et continuer sur route de Moussy et serrer à droite pour garder la route de Moussy jusqu'à la spéciale.

Accès conseillé (ZP3) : **Gros Freinage pour une épingle droite très serrée**

- Depuis Reignier, au rond-point, prendre la direction de La Muraz - Esery (interdit aux bus et poids-lourds).
- Passer sur le pont puis prendre à droite direction Esery.
- Continuer sur route principale D302 et prendre à droite sur route de Marsinge.
- Continuer sur la route de Marsinge. Prendre à gauche direction Esery (1 kilomètre).
- Depuis le Village d'Esery, prendre la D302 direction Reignier Centre.
- Continuer sur la D302 jusqu'au lieu-dit "Yvre" (spéciale).

Accès conseillé (ZP4) : **Arrivée rapide en ligne droite pour une épingle droite et arrivée de la spéciale**

- Depuis Reignier, au rond-point, prendre la direction de La Muraz - Esery (interdit aux bus et poids-lourds).
- Passer sur le pont puis prendre à droite direction Esery.
- Continuer sur route principale D302 - Route d'Esery jusqu'à la spéciale.

alain pneu
Plast'innov FENETRES PVC
OFFICE de TOURISME LA ROCHE SUR FORON
BOWLING Restaurant THONON
Ford ANNEMASSE
GROUPE MAURIN
BAUD Industries
SARL MAÇONNERIE DU FAUCIGNY
la roche sur foron
ROCHEXPO Foire de la Haute-Savoie Mont-Blanc Partenaire
MESSAGERIES ANNEMASSIENNES
espace automobile

SÉCURITÉ RALLYE

FFSA

AMIS SPECTATEURS,

LES SEULS ENDROITS AUTORISÉS SONT

MATÉRIALISÉS PAR DU VERT*

SUIVEZ LES FLÈCHES !

* LES ENDROITS NON-MATÉRIALISÉS SONT PAR DÉFAUT INTERDITS

© Mesh Studio - Fotolia - Création : E. Pender

LA SÉCURITÉ EN RALLYE, C'EST L'AFFAIRE DE TOUS

LIGUE DU SPORT AUTOMOBILE RHÔNE-ALPES
01 - 74 - 73 - 38 - 69 - 42 - 07 - 26

ASA 74

RACING TEAM DU PAYS ROCHOIS